

















LEGEND

-  planeeringuala piir
-  kinnistu piir
-  kinnistu aadress
-  kinnistuse turvavöö
-  maastikuuse ajaloovärv
-  olemasolev hoone
-  kõrge hõlvale
-  põlmu lahe hõlvale
-  olemasolev tee
-  kõrgepinge õhuliini kaitsesöönd 10+10m
-  madalpinge õhuliini kaitsesöönd 2+2m
-  madalpinge maakaabli kaitsesöönd 1+1m
-  sidekaabli kaitsesöönd 2+2m
-  veetrassi kaitsesöönd 2+2m
-  kanalisatsioonitrassi kaitsesöönd 2+2m
-  arheoloogiliseks, selle niini ja reg.nr

Topo-geodeetilise alusplani koostas Geo S.T., mõõtmise M1:500, 2004.a.

LINNARUUMI OÜ
 Registreeritud
 Mõõtur nr 243
 Töö nr 0038
 Tel: 669 0038
 Faks: 669 0039
 www.linnaruumi.ee
 info@linnaruumi.ee

LEHSE KÜLA SADAMAPIIRKONNA JA VANAKIRIKUKÜLA DETAILPLANEERING

Töö staadium: Esialgne
 Töö nr: 0509/06
 Tellija: KÜLME VALLD

Joonista: Tugiplaan
 Joonise nr: 2
 Mõõtkava: 1:1000
 Väljaprinti aeg: 10.09.2009

Vastutav isik: Anneli Kase
 Projektijuhataja: Anneli Kase
 Assistent: Evelyn Porkon